Кубаньводпроект

# ПРОЕКТНО–ИЗЫСКАТЕЛЬНЫЙ ИНСТИТУТ «КУБАНЬВОДПРОЕКТ»

Проектируем гидротехнические сооружения с 1929 г.
Безопасно, эстетично и эффективно.

# АО «КУБАНЬВОДПРОЕКТ» — институт с почти 100-летней историей и международной практикой

**10 000+**

реализованных проектов

**20+**

стран мира

Россия, Африка, Азия, Ближний Восток

Сооружения, спроектированные институтом, функционируют в зонах повышенной паводковой опасности на территориях со сложной геологией и в любых климатических условиях.

# ПОЛНЫЙ КОМПЛЕКС ПРОЕКТНО-ИЗЫСКАТЕЛЬСКИХ РАБОТ

## Проектирование:

- гидротехнических сооружений
- систем водоснабжения и водоотведения
- оросительных и мелиоративных систем
- набережных, пирсов, пляжной инфраструктуры

## Защита:

- территорий от подтоплений и затоплений
- от оползневых процессов и мониторинг

## Берегоукрепление и расчистка русел рек

## Насосные и канализационные станции

## Инженерные изыскания

## Авторский надзор

# ПО ПРОЕКТАМ ИНСТИТУТА ПОСТРОЕНЫ:

- **Краснодарское водохранилище** – крупнейший искусственный водоём Северного Кавказа
- **Шапсугское, Октябрьское, Шенджийское, Варнавинское, Крюковское водохранилища**
- **Комплекс гидроузлов и противопаводковых сооружений**
- **Более 60 проектов реконструкции системы обвалования рек Кубани и Протоки**
- **Оросительные системы на 480 тыс. га сельхозугодий, включая 256 тыс. га рисовых чеков**

## Эти решения обеспечивают:

— защиту сотен тысяч жителей от наводнений,
— продовольственную безопасность региона,
— устойчивое развитие сельского хозяйства,
— развитие городской и туристической инфраструктуры.

# АО «КУБАНЬВОДПРОЕКТ» — ЭТО ИНЖЕНЕРНАЯ ШКОЛА ФЕДЕРАЛЬНОГО УРОВНЯ

Наша уникальность — в сочетании пяти факторов:

## 1. Почти 100 лет непрерывной практики

С 1929 года мы создаём и сохраняем лучшие решения в сфере гидротехники.

## 2. Международный опыт

Проекты реализованы в разных климатических и геологических условиях — от засушливых территорий Африки до прибрежных зон Азии.

## 3. Краснодарская школа инженеров-гидротехников

Преемственность поколений, научный подход и высокая личная ответственность специалистов.

## 4. Проекты, ставшие достоянием страны

Кубанская оросительная система, масштабные водохранилища и гидроузлы продолжают эффективно работать десятилетиями.

## 5. Точный расчёт, как философия

Каждое решение основано на строгой инженерной логике, знаниях поколений и научной базе.

Нас не выбирают по наименьшей цене →

Нас выбирают, потому, что наши проекты прошли испытания десятилетиями

# КОМПЛЕКСНОСТЬ УСЛУГ

ПРЕДПРОЕКТНАЯ РАБОТА

ИНЖЕНЕРНЫЕ ИЗЫСКАНИЯ

ПРОЕКТИРОВАНИЕ

ЭКСПЕРТИЗА

АВТОРСКИЙ НАДЗОР

# ГОСУДАРСТВЕННЫЕ ЗАКАЗЫ

## Краснодарское водохранилище

Кубанское водохранилище – крупнейший искусственный водоем на Северном Кавказе. Площадь зеркала — около 400 кв. км, наибольшая длина — 46 км, ширина — до 8–12 км. Постройка водохранилища позволила на десятилетия решить проблему с постоянными подтоплениями Краснодара и прилегающими селами во время паводков.

## Тиховский гидроузел

Тиховский вододелительный гидроузел с пойменной компоновкой основных сооружений расположен на 117 км реки Кубань у хутора Тиховского.

Необходим для перераспределения стока в два основных дельтовых рукава Кубани: Кубань и Протоку.



## Федоровский гидроузел

Построен в 1967 году в 153 км. Гидроузел расположен вблизи хутора Прикубанский на реке Кубань.

Приплотинные водозаборы осуществляют попутный отбор стока реки на рисовые системы расходом до 250 кубов в сутки. Гидроузел оборудован рыбопропуском и судоходным шлюзом.

## Рисовая оросительная система

РОС разработана в середине 70-х годов XX века для стабильного орошения сотен тысяч гектаров при минимизации потерь и трудозатрат.
Важным моментом является возможность приостановки подачи воды в отдельные участки системы, что экономит ресурсы и улучшает качество зерна.

# МУНИЦИПАЛЬНЫЕ ЗАКАЗЫ

### Обустройство набережной (мкр. Юбилейный)

Проект берегоукрепления реки Кубани со строительством набережной и променада призван защитить территорию от подтоплений и размыва.

Правый берег Кубани от улицы Тургенева до Рождественского парка в Краснодаре подвержен оползням и эрозии, особенно в период паводков.

### Устройство набережной озера в Абрау-Дюрсо

Проект берегоукрепления озера Абрау в поселке, предусматривал строительство набережной и променада с террасой и благоустройством. Берегоукрепление призвано минимизировать волновую нагрузку, оказывающую дополнительное давление на береговую полосу озера в районе села Абрау-Дюрсо.

### Обустройство набережной в Новороссийске

Укрепление набережной Серебрякова вызвано необходимостью защиты прибрежных территорий от агрессивных атмосферных и волновых воздействий с моря. Фронт работ протянулся от западного мола яхт-клуба «Русское море» до храма Св. Петра и Февронии.

Общая длина участка ок.1169,4 м.



### Вантовый мост Поцелуев

Пешеходный вантовый мост Поцелуев на улице Кубанская Набережная построен в 2003 г. в Краснодаре.

Целью строительства было сократить путь с Кубанской набережной в отдалённую крайнюю часть парка 30-летия. Общая длина - 83,4 м, ширина — 6,43 м.

# КОММЕРЧЕСКИЕ ЗАКАЗЫ

## Поля «Бондюэль»

Французская компания «Бондюэль» выращивает горох и кукурузу в поселке Плодородный.
Вода для орошения поступает из Краснодарского водохранилища, однако с годами поля заилились, и овощным культурам стало не хватать влаги. Проект помог возобновить подачу воды в теплицы в нужных объемах.

## Олимпиада в Сочи

Проект для горно-туристического кластера системы водоснабжения и водоотведения
ля инфраструктуры Олимпийской деревни и спортивных объектов.
Также организация АО «Кубаньводпроект» разрабатывала установки оснежения (снежные пушки) для горнолыжных склонов на случай, если на Роза-Хутор будет недостаточно снега.

## Открытый бассейн ГТЦ «Газпром-Лаура»

Плавательный бассейн в горно-туристском центре в Красной Поляне.
Объект отвечает всем олимпийским стандартам, и имеет лицензию на проведение соревнований международного уровня.
С площадки открывается панорама заснеженного горного хребта Аибга и плато Чугуш.

## Автодорога «А-289 Краснодар — А-290 Новороссийск—Керчь»

В коридор трассы, призванной связать Краснодар с Крымским мостом, попадала рисовая оросительная система. Разработчикам РОС из АО «Кубаньводпроект» предстояло минимизировать воздействие магистрали на сложную систему, состоящую из подающих и сбросных каналов.

# ТЕХНИЧЕСКИЕ РЕСУРСЫ И ТЕХНОЛОГИИ

- Для проектирования применяется современные программные комплексы
- Оборудование для изысканий соответствует современным требованиям
- Цифровые решения

Система менеджмента качества сертифицирована на соответствие ГОСТ Р ИСО 9001-2008 (ИСО 9001:2008).

Институт обладает современным оборудование и программным обеспечением.
В компании собран богатый архив проектной и конструкторской документации.

МИНИСТЕРСТВО ПРИРОДНЫХ РЕСУРСОВ И ЭКОЛОГИИ РОССИЙСКОЙ ФЕДЕРАЦИИ

ФЕДЕРАЛЬНАЯ СЛУЖБА ПО ГИДРОМЕТЕОРОЛОГИИ И МОНИТОРИНГУ ОКРУЖАЮЩЕЙ СРЕДЫ

ЛИЦЕНЗИЯ

№ Р / 2020 / 4096 / 100 / Л

от « 28 » июля 2020 г.

На осуществление «Деятельность в области гидрометеорологии и в смежных с ней областях (за исключением указанной деятельности, осуществляемой в ходе инженерных изысканий, выполняемых для подготовки проектной документации, строительства, реконструкции объектов капитального строительства)»

Виды работ (услуг), выполняемых (оказываемых) в составе лицензируемого вида деятельности, в соответствии с частью 2 статьи 12 Федерального закона "О лицензировании отдельных видов деятельности":

а) определение гидрологических характеристик окружающей среды;
в) подготовка и предоставление потребителям аналитической и расчетной гидрологической информации;
г) формирование и ведение банков данных в области гидрологии.

Настоящая лицензия предоставлена

Акционерному обществу проектно-изыскательский институт «Кубаньводпроект» (АО «Кубаньводпроект»)

Основной государственный регистрационный номер юридического лица (индивидуального предпринимателя) (ОГРН) 1022301620659

Номер записи аккредитации филиала иностранного юридического лица (НЗА)

Идентификационный номер налогоплательщика (ИНН) 2310016660

169297 *

Лицензия
на осуществление
деятельности в области
гидрометеорологии
и в смежных с ней
областях

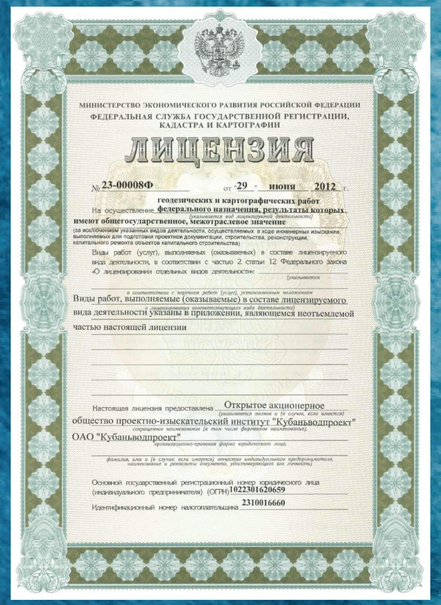

МИНИСТЕРСТВО ЭКОНОМИЧЕСКОГО РАЗВИТИЯ РОССИЙСКОЙ ФЕДЕРАЦИИ
ФЕДЕРАЛЬНАЯ СЛУЖБА ГОСУДАРСТВЕННОЙ РЕГИСТРАЦИИ, КАДАСТРА И КАРТОГРАФИИ

ЛИЦЕНЗИЯ

№ 23-000088Ф от 29 июня 2012 г.

На осуществление геодезических и картографических работ федерального назначения, результаты которых имеют общегосударственное, межотраслевое значение

Виды работ (услуг), выполняемых (оказываемых) в составе лицензируемого вида деятельности, в соответствии с частью 2 статьи 12 Федерального закона «О лицензировании отдельных видов деятельности»:

Виды работ, выполняемые (оказываемые) в составе лицензируемого вида деятельности указаны в приложении, являющемся неотъемлемой частью настоящей лицензии

Настоящая лицензия предоставлена Открытое акционерное общество проектно-изыскательский институт "Кубаньводпроект" ОАО "Кубаньводпроект"

Основной государственный регистрационный номер юридического лица (индивидуального предпринимателя) (ОГРН) 1022301620659

Идентификационный номер налогоплательщика 2310016660

Лицензия
на осуществление
геодезических
и картографических
работ федерального
назначения

# ВКЛАД В РАЗВИТИЕ РЕГИОНА

Краснодарское водохранилище

СОЮЗ СОВЕТСКИХ СОЦИАЛИСТИЧЕСКИХ РЕСПУБЛИК

ГОСУДАРСТВЕННЫЙ КОМИТЕТ СССР ПО ДЕЛАМ ИЗОБРЕТЕНИЙ И ОТКРЫТИЙ

СВИДЕТЕЛЬСТВО

№ 858671

На основании полномочий, предоставленных Правительством СССР, Государственный комитет СССР по делам изобретений и открытий выдал настоящее свидетельство на изобретение:

"Способ полива растений"

Заявитель: КУБАНСКИЙ ГОСУДАРСТВЕННЫЙ ПРОЕКТНЫЙ И НАУЧНО-ИССЛЕДОВАТЕЛЬСКИЙ ИНСТИТУТ "КУБАНЬГИПРОВОДХОЗ" И ВСЕСОЮЗНЫЙ НАУЧНО-ИССЛЕДОВАТЕЛЬСКИЙ ИНСТИТУТ РИСА

Автор (авторы): Величко Евгений Борисович, Поляков Юрий Николаевич, Алешин Евгений Павлович, Шатилов Владимир Владимирович, Опушов Николай Алексеевич и Лаврентьев Геннадий Иларионович

Заявка № 2836731 Приоритет изобретения 6 ноября 1979г.

Зарегистрировано в Государственном реестре изобретений Союза ССР

4 мая 1981г.

Председатель Комитета

Начальник отдела

Патент на изобретение

Многолетний вклад АО «Кубаньводпроект» в защиту Краснодарского края от регулярных наводнений и развитие мелиоративно-водохозяйственного комплекса сложно переоценить.

Спасением для региона от затоплений стали водохранилища, построенные по проектам института.

# КАДРОВЫЙ ПОТЕНЦИАЛ

Специалисты института — алмазный фонд отрасли.

Эти люди создали опыт проектирования по всем значимым объектам Кубани, страны и мира.

КОМАНДЫ
СТРОЯТ МЕЧТЫ!

# КОНТАКТЫ

ПРИЕМНАЯ + 7 (861) 253-73-35

АДРЕС: 350020, Г. КРАСНОДАР, УЛ. КРАСНАЯ, 180

E-MAIL: KVP@KUBVODPRO.RU

САЙТ

РБК

TELEGRAM